




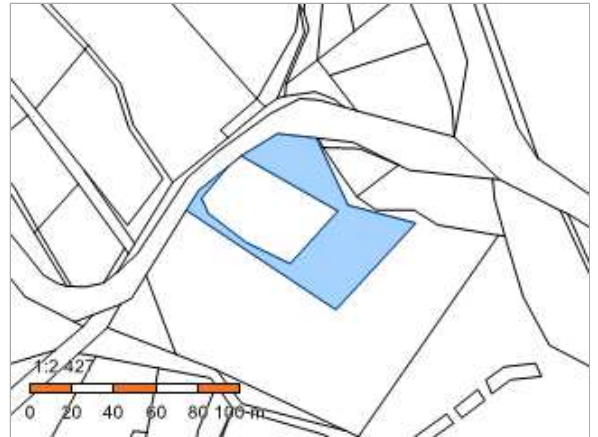
F.1. DUSP+PDPS

SOUŘADNICOVÝ SYSTÉM: S-JTSK
VÝŠKOVÝ SYSTÉM: BpV

KRESLIL:	KOLEKTIV	 	 FÖRSTEROVA Č.P. 175, 566 01 VYSOKÉ MÝTO EMAIL.: MDS@MDSPROJEKT.CZ	
ZPRACOVAL:	ING. FRANTIŠEK DOUBRAVSKÝ			
TECHNICKÁ KONTROLA:	ING. JAN BURSA			
ZODPOVĚDNÝ PROJEKTANT:	ING. JAN BURSA			
HLAVNÍ PROJEKTANT:	ING. FRANTIŠEK DOUBRAVSKÝ			
KRAJ: PARDUBICKÝ	OKRES: ÚSTÍ NAD ORLICÍ	OBEC: SUDSLAVA	STUPEŇ:	DUSP, PDPS
INVESTOR: PARDUBICKÝ KRAJ (Komenského náměstí 125, 532 11 Pardubice)			ZAK.ČÍSLO:	2596-21-3
AKCE: III/3155 SUDSLAVA, PROPUSTEK ETAPA I. – ZAJIŠTĚNÍ PŘEVEDENÍ VODY OBJEKT: F.1. ZÁBOROVÝ ELABORÁT			ARCHIVNÍ ČÍSLO:	2596
			DATUM:	04/2022
			FORMÁT:	
			MĚŘÍTKO:	-
OBSAH:			ČÍSLO SOUPRAVY:	ČÍSLO PŘÍLOHY: F.1.3.
INFORMACE O POZEMCÍCH				

Informace o pozemku

Parcelní číslo: [498/2](#) ↗
Obec: [Sudslava \[581011\]](#) ↗
Katastrální území: [Sudslava \[758906\]](#)
Číslo LV: [247](#)
Výměra [m²]: 2682
Typ parcely: Parcela katastru nemovitostí
Mapový list:
Určení výměry: Graficky nebo v digitalizované mapě
Způsob využití: zamokřená plocha
Druh pozemku: vodní plocha



Vlastníci, jiní oprávnění

Vlastnické právo

Podíl

Valtr Ladislav Ing. MBA, Ladova 1843, 56501 Choceň

Způsob ochrany nemovitosti

Název

rozsáhlé chráněné území

Seznam BPEJ

Parcela nemá evidované BPEJ.

Omezení vlastnického práva

Nejsou evidována žádná omezení.

Jiné zápisy

Nejsou evidovány žádné jiné zápisy.

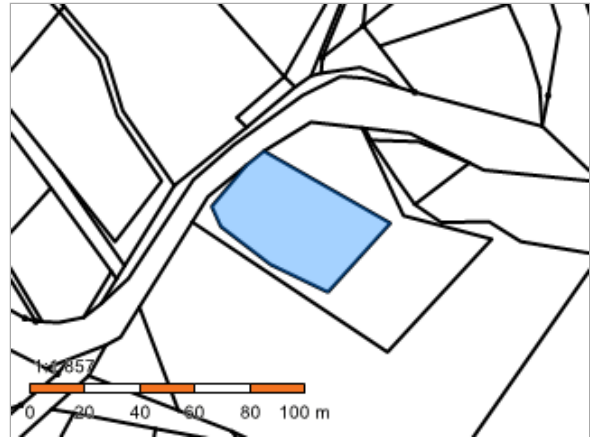
📌 Řízení, v rámci kterých byl k nemovitosti zapsán cenový údaj

Nemovitost je v územním obvodu, kde státní správu katastru nemovitostí ČR vykonává [Katastrální úřad pro Pardubický kraj, Katastrální pracoviště Ústí nad Orlicí](#) ↗

Zobrazené údaje mají informativní charakter. Platnost dat k 22.02.2022 12:00.

Informace o pozemku

Parcelní číslo:	509
Obec:	Sudslava [581011]
Katastrální území:	Sudslava [758906]
Číslo LV:	247
Výměra [m ²]:	1762
Typ parcely:	Parcela katastru nemovitostí
Mapový list:	
Určení výměry:	Graficky nebo v digitalizované mapě
Způsob využití:	zamokřená plocha
Druh pozemku:	vodní plocha



Vlastníci, jiní oprávnění

Vlastnické právo

Podíl

Valtr Ladislav Ing. MBA, Ladova 1843, 56501 Choceň

Způsob ochrany nemovitosti

Název

rozsáhlé chráněné území

Seznam BPEJ

Parcela nemá evidované BPEJ.

Omezení vlastnického práva

Nejsou evidována žádná omezení.

Jiné zápisy

Nejsou evidovány žádné jiné zápisy.

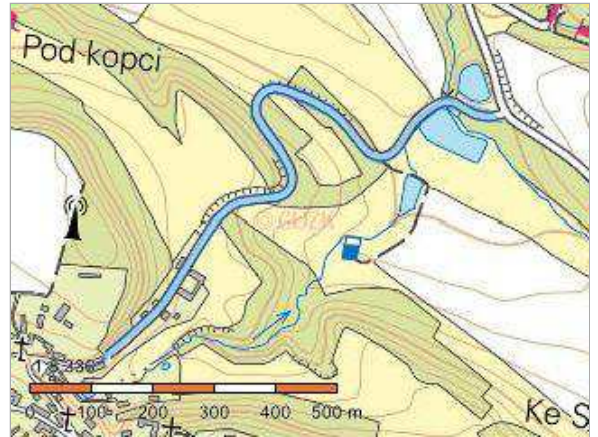
📍 Řízení, v rámci kterých byl k nemovitosti zapsán cenový údaj

Nemovitost je v územním obvodu, kde státní správu katastru nemovitostí ČR vykonává [Katastrální úřad pro Pardubický kraj](#), [Katastrální pracoviště Ústí nad Orlicí](#)

Zobrazené údaje mají informativní charakter. Platnost dat k 22.02.2022 12:00.

Informace o pozemku

Parcelní číslo:	824/2
Obec:	Sudslava [581011]
Katastrální území:	Sudslava [758906]
Číslo LV:	79
Výměra [m ²]:	14544
Typ parcely:	Parcela katastru nemovitostí
Mapový list:	
Určení výměry:	Graficky nebo v digitalizované mapě
Způsob využití:	silnice
Druh pozemku:	ostatní plocha



Vlastníci, jiní oprávnění

Vlastnické právo	Podíl
Pardubický kraj, Komenského náměstí 125, Pardubice-Staré Město, 53002 Pardubice	
Hospodaření se svěřeným majetkem kraje	Podíl
Správa a údržba silnic Pardubického kraje, Doubravice 98, 53353 Pardubice	

Způsob ochrany nemovitosti

Název
rozsáhlé chráněné území

Seznam BPEJ

Parcela nemá evidované BPEJ.

Omezení vlastnického práva

Typ
Věcné břemeno (podle listiny)

Jiné zápisy


Nejsou evidovány žádné jiné zápisy.


📍 Řízení, v rámci kterých byl k nemovitosti zapsán cenový údaj

Nemovitost je v územním obvodu, kde státní správu katastru nemovitostí ČR vykonává [Katastrální úřad pro Pardubický kraj](#), [Katastrální pracoviště Ústí nad Orlicí](#)

Zobrazené údaje mají informativní charakter. Platnost dat k 22.02.2022 12:00.

Informace o pozemku

Parcelní číslo: [824/3](#) 

Obec: [Sudslava \[581011\]](#) 

Katastrální území: [Sudslava \[758906\]](#)

Číslo LV: [79](#)

Výměra [m²]: 515

Typ parcely: Parcela katastru nemovitostí

Mapový list:

Určení výměry: Graficky nebo v digitalizované mapě

Způsob využití: silnice

Druh pozemku: ostatní plocha



Vlastníci, jiní oprávnění

Vlastnické právo	Podíl
Pardubický kraj, Komenského náměstí 125, Pardubice-Staré Město, 53002 Pardubice	
Hospodaření se svěřeným majetkem kraje	Podíl
Správa a údržba silnic Pardubického kraje, Doubravice 98, 53353 Pardubice	

Způsob ochrany nemovitosti

Název

rozsáhlé chráněné území

Seznam BPEJ

Parcela nemá evidované BPEJ.


Omezení vlastnického práva

Nejsou evidována žádná omezení.

Jiné zápisy

Nejsou evidovány žádné jiné zápisy.

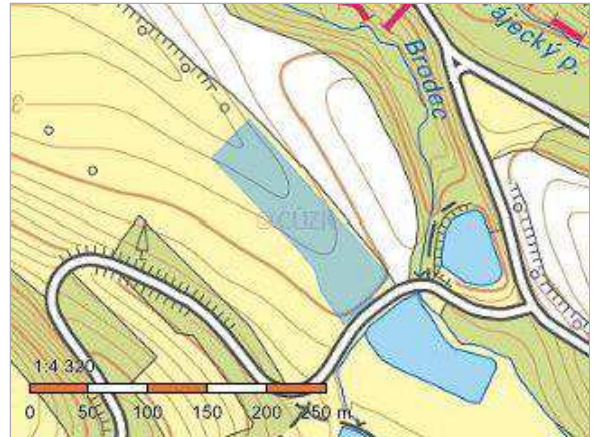
 Řízení, v rámci kterých byl k nemovitosti zapsán cenový údaj

Nemovitost je v územním obvodu, kde státní správu katastru nemovitostí ČR vykonává [Katastrální úřad pro Pardubický kraj, Katastrální pracoviště Ústí nad Orlicí](#) 

Zobrazené údaje mají informativní charakter. Platnost dat k 22.02.2022 12:00.

Informace o pozemku

Parcelní číslo:	386/22
Obec:	Sudslava [581011]
Katastrální území:	Sudslava [758906]
Číslo LV:	182
Výměra [m ²]:	8305
Typ parcely:	Parcela katastru nemovitostí
Mapový list:	
Určení výměry:	Graficky nebo v digitalizované mapě
Druh pozemku:	trvalý travní porost



Vlastníci, jiní oprávnění

Vlastnické právo

Podíl

SJM Šalda Jiří a Šaldová Věra, č. p. 2, 51741 Polom

Způsob ochrany nemovitosti

Název

zemědělský půdní fond

rozsáhlé chráněné území

Seznam BPEJ

BPEJ	Výměra
71110	1540
75900	6765

Omezení vlastnického práva

Nejsou evidována žádná omezení.

Jiné zápisy

Nejsou evidovány žádné jiné zápisy.

📍 Řízení, v rámci kterých byl k nemovitosti zapsán cenový údaj

Nemovitost je v územním obvodu, kde státní správu katastru nemovitostí ČR vykonává [Katastrální úřad pro Pardubický kraj](#), [Katastrální pracoviště Ústí nad Orlicí](#)

Zobrazené údaje mají informativní charakter. Platnost dat k 22.02.2022 12:00.